

DU RHÔNE AU LAC

21 & 22 SEPTEMBRE
2 JOURS / 65 KM

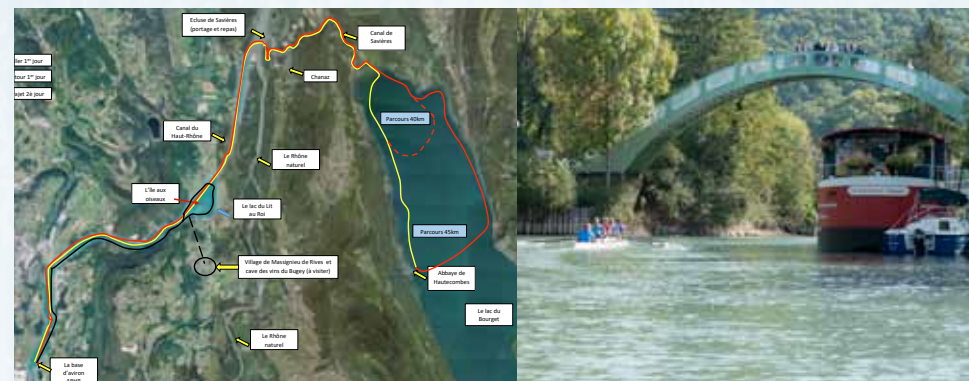
NIVEAU REQUIS

PARCOURS

La particularité du parcours du samedi est de sillonner le même jour à la fois le Bugey et la Savoie. Vous naviguerez tout d'abord sur le canal du Haut-Rhône creusé dans les années 80 par la Compagnie Nationale du Rhône (CNR). À hauteur du barrage de Lavours, vous emprunterez l'écluse de Savières qui vous mènera sur le canal de Savières, reliant le Rhône au Lac et dont la particularité est de s'inverser de sens en cas de crue du Lac ou du Rhône. Vous traverserez une grande partie du très joli village de Chanaz, un des plus beaux villages de France avant d'arriver au Lac du Bourget, majestueux entre Jura et préAlpes. Sur la côte sauvage, vous pourrez admirer l'abbaye de Hautecombes si le temps le permet et si le lac ne réveille pas ses colères légendaires. Tout ce parcours est bordé des montagnes du Jura côté Bugey avec le Grand Colombier pour point culminant. Puis côté Savoie, la montagne de l'épine avec sa célèbre Dent du Chat et les montagnes des Alpes, avec le Mont Revard portes des Bauges et Hauts massifs. Le dimanche, vous arpenterez le canal du Haut-Rhône sur une grande partie de son parcours avec une halte sur le lac du Lit au Roi. Pour certains vous pourrez déguster les vins du Bugey lors d'une visite de cave, pour d'autres vous pourrez continuer votre périple et dépasser la confluence avec le Rhône naturel avec parfois une navigation plus sportive.

CURIOSITÉS


La singularité de cette randonnée réside dans la variété et la qualité des paysages traversés. Le lac du Bourget, entre Bauges et Bugey, le plus grand lac de France vous offrira des paysages à couper le souffle. La Dent du Chat célèbre par sa légende du chat monstrueux qui terrorisait les voyageurs franchissant le col. Le Mont Revard, premier pas vers les hautes montagnes des alpes et au loin la chaîne de Belledonne et ses crêtes acérées. Le fougueux fleuve Rhône et son canal creusé par la main de l'homme pour permettre la création d'une électricité propre et durable grâce aux barrages installés tout au long de son parcours dans une nature sauvage et préservée.



INFORMATIONS


-  **DURÉE DE LA RANDONNÉE**
2 jours, les 21 et 22 septembre 2019
-  **LIEU DE LA RANDONNÉE**
Canal du Haut Rhône, Canal de Savière, Lac du Bourget
-  **EMBARCATIONS**
Yolette
-  **TARIFS**
56 € : sans hébergement, comprenant 2 repas
-  **POUR LES ACCOMPAGNATEURS**
Tarifs identiques aux rameurs
-  **LOCATION DE SIÈGES**
45 sièges disponibles, 20 €
-  **SÉCURITÉ**
Encadrement : 12 personnes
Bateaux de sécurité : 3

PROGRAMME PRÉVISIONNEL

-  **Jour 1** : Départ de la base d'aviron de Virignin à 9h00 (rendez-vous sur place à 8h00) canal du haut-Rhône (12km), écluse de Savière (portage des bateaux), canal de Savières (4km), repas restaurant au bord du canal vers 12h30, vers 14h00 lac du Bourget côté ouest jusqu'à l'abbaye de Hautecombe (5km), traversée du lac et retour par la côte Est (8km), retour par le canal de Savières, et le canal du haut-Rhône (16km)... Possibilité de 40km si les conditions de navigation (météo) ne permettent pas de ramer en sécurité sur le lac du Bourget.
- Jour 2** : départ de la base d'aviron de Virignin (9h00) (rendez-vous sur place 8h00) canal du Haut-Rhône, Lac du Lit au Roi, au choix : visite d'une cave viticole bio (16km) ou poursuite du parcours vers la confluence avec le Rhône naturel (25km) retour au club pour 13h00 pour le repas... Après midi libre...

CONTACT

 **Pascal CAVALCANTE**
AVIRON BUGEY HAUT-RHÔNE
0689702562
pascal.cavalcante@k-net.fr
www.avironbugey.fr

 **HANDI-AVIRON**
Pascal CAVALCANTE

POUR VOTRE SÉJOUR

 **Ot De Bugey Sud Et Du Grand Colombier**
Tel : 0479812906
contact@bugeysud-tourisme.fr
www.bugeysud-tourisme.fr

Office De Tourisme De Yenne
Tel : 0479367154
www.dentduchat.com