

DESCENTE DE L'AA

 **06 OCTOBRE**
1 JOUR / 25 KM

 **NIVEAU REQUIS**

PARCOURS

La Descente de l'Aa est une randonnée de 25 km de Houlle à Gravelines. Le départ a lieu sur la Houlle, à Houlle, au plein cœur du marais Audomarois. La Houlle se jette dans l'Aa à Watten, 4 km plus loin. C'est à partir de cet embranchement que les rameurs navigueront sur la partie à grand gabarit de l'Aa avant de rejoindre une partie plus sauvage quelques kilomètres plus loin après la bifurcation avec la Haute Colme. Le pont-levis de la Bistade est levé au passage des bateaux, à grand renfort de klaxon, pour le plaisir des curieux qui accourent à chaque passage. Les rameurs pourront contempler la faune (canards colverts, hérons, signes, ...) et la flore tout au long de la descente de ce petit fleuve qui serpente la plaine côtière. Les rameurs passeront devant le club avant d'aller faire demi-tour un peu plus loin. La randonnée se soldera par un pot de l'amitié et un repas pris dans l'enceinte historique du club de Gravelines US Aviron situé au bord de l'Aa à Saint Georges-sur-l'Aa.



CURIOSITÉS


La Descente de l'Aa est la randonnée la plus au Nord de l'Hexagone. L'Aa canalisée, qui relie la région audomaroise à Gravelines où elle se jette à la mer, serpente à travers la plaine côtière où elle sert de frontière naturelle entre les départements du Nord et du Pas de Calais. Gravelines est une ville fortifiée par Vauban qui comporte une particularité : nous pouvons en faire entièrement le tour sur terre et sur l'eau. Le Nord, ses traditions, son accueil chaleureux, mérite d'être connu et les organisateurs vous attendent nombreux pour vous faire partager la beauté de leur région.





INFORMATIONS

 **DURÉE DE LA RANDONNÉE**
1 jour, le 06 octobre 2019


 **LIEU DE LA RANDONNÉE**
La rivière l'Aa


 **EMBARCATIONS**
Yolette

 **TARIFS**
52 € : avec hébergement, comprenant 1 nuit et 1 repas
30 € : sans hébergement, comprenant 1 repas

 **POUR LES ACCOMPAGNATEURS**
42 € : avec hébergement, comprenant 1 nuit et 1 repas
20 € : sans hébergement, comprenant 1 repas
Possibilité de suivre la randonnée en vélo (non fourni)

 **LOCATION DE SIÈGES**
40 sièges disponibles, 13 €

 **SÉCURITÉ**
Encadrement : 12 personnes
Bateaux de sécurité : 2

 **PROGRAMME PRÉVISIONNEL**
8h00 : Accueil sur le lieu de départ au pied de la Houlle avec une collation
9h45 : Mise à l'eau et départ groupé
Parcours de 4km sur la Houlle puis 21km sur l'Aa jusque Gravelines. Demi-tour pour une arrivée à Saint Georges-sur-l'Aa au club d'Aviron de Gravelines.
Pot de l'amitié et repas au club House de Gravelines US Aviron.

CONTACT

 **Florent LEGAY**
GRAVELINES UNION SPORTIVE AVIRON
0633742084
descentedelaa@gmail.com
www.gravelinesusaviron.com

POUR VOTRE SÉJOUR

 **Office De Tourisme Des Rives De L'Aa**
Tel : 0328519400
contact@gravelinestourisme.fr
www.tourisme-gravelines.fr