

# RANDONNÉE DES NÉNUPHARS

 **12 MAI**  
1 JOUR / 23 KM

 **NIVEAU REQUIS**

## PARCOURS

La randonnée des nénuphars traverse le seul marais encore exploité et habité de France. En mai 2013, il a obtenu le label « Man and Biosphère » par l'UNESCO.

Cet écrin de verdure, traversé par 700 km de cours d'eau sur 4000 ha, abrite quelques 1700 espèces animales et végétales et nous offre des paysages sauvages d'une grande diversité où les roselières, bois et bosquets abritent hérons cendrés, grèbes huppés, martins-pêcheurs...

Le parcours de la randonnée longe également des exploitations maraîchères où les savoir-faire ancestraux se sont perpétués pour la culture des légumes. Celles-ci sont bien souvent accessibles uniquement en escutes ou en bacôves, ces bateaux en bois à fond plat, témoignages d'une tradition séculaire du maraîchage, qui furent pendant longtemps le seul moyen de communication et de travail. Derrière la cime des arbres se dessine la tour de la cathédrale de Saint-Omer, principal témoin de l'architecture gothique du Nord-Pas de Calais, qui nous rappelle la richesse du patrimoine de l'audomarois. Cette zone humide à l'équilibre fragile est un espace naturel exceptionnel, véritable havre de paix.


## CURIOSITÉS


La randonnée des nénuphars traverse le marais audomarois, fine mosaïque de jardins, de prairies et de bois que draine un labyrinthe de canaux et fossés où se côtoient une flore et une faune d'une précieuse diversité. Ce territoire est un espace à protéger qui ne ressemble à aucun autre à l'écart de l'époque et de ses tumultes. Il offre de nombreuses possibilités d'activités pour les sportifs, les amateurs de nature, les férus de patrimoine historique ou encore les visiteurs à la recherche de calme et de tranquillité.





## INFORMATIONS


 **DURÉE DE LA RANDONNÉE**  
1 jour, le 12 mai 2019


 **LIEU DE LA RANDONNÉE**  
La Houlle et la rive artesienne du marais audomarois


 **EMBARCATIONS**  
Yolette

 **TARIFS**  
**33 €** : sans hébergement, comprenant 1 repas chaud sous chapiteau au cœur du marais

 **POUR LES ACCOMPAGNATEURS**  
**18 €** : sans hébergement, comprenant 1 repas  
Parcours pédestre à la découverte du marais

 **LOCATION DE SIÈGES**  
120 sièges disponibles, 20 €

 **SÉCURITÉ**  
Encadrement : 25 personnes  
Bateaux de sécurité : 7

 **PROGRAMME PRÉVISIONNEL**  
**8h00** : accueil - petit déjeuner - réunion des chefs de bord : consignes de sécurité et remise d'un plan du parcours  
**9h30 à 13h30** : 23 km à la découverte du marais audomarois  
**13h30** : remise des récompenses, apéritif et repas en bordure de la Houlle

## CONTACT

 **Chantal DEVIENNE**  
**AVIRON AUDOMAROIS**  
0662632724  
randonnenuphars@gmail.com  
www.randonnee-nenuphars.fr

## POUR VOTRE SÉJOUR

 **Office De Tourisme De La Région De Saint-Omer**  
Tel : 0321980851  
contact@tourisme-saintomer.com  
www.tourisme-saintomer.com

**Comité Départemental Du Tourisme Du Pas-De-Calais**  
Tel : 0321103460  
accueil@pas-de-calais.com  
www.pas-de-calais.com

**Maison Du Parc Naturel Régional Des Caps Et Marais D'Opale**  
Tel : 0321879090  
www.parc-opale.fr